





СХЕМА ВОДОСНАБЖЕНИЯ И ВОДООТВЕДЕНИЯ МУНИЦИПАЛЬНОГО ОБРАЗОВАНИЯ «ГОРНЯКСКОЕ» МОЖГИНСКОГО РАЙОНА УДМУРТСКОЙ РЕСПУБЛИКИ



УСЛОВНЫЕ ОБОЗНАЧЕНИЯ

-  - водопроводная сеть
-  - водопроводный колодец
-  - пожарный гидрант
-  - водонапорная башня

Карта (схема) существующего размещения объектов централизованной системы водоснабжения с. Горняк