





СХЕМА ВОДОСНАБЖЕНИЯ И ВОДООТВЕДЕНИЯ МУНИЦИПАЛЬНОГО ОБРАЗОВАНИЯ «ГОРНЯКСКОЕ» МОЖГИНСКОГО РАЙОНА УДМУРТСКОЙ РЕСПУБЛИКИ



УСЛОВНЫЕ ОБОЗНАЧЕНИЯ	
	- водопроводная сеть
	- водопроводный колодец
	- пожарный гидрант
	- водонапорная башня

Карта (схема) существующего размещения объектов централизованной системы водоснабжения д. Бальзяшур